Linia trasowania 1
LP 1
0+030.10

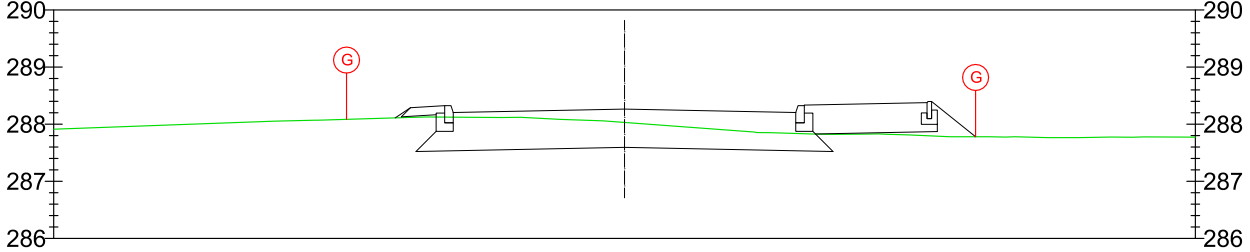
290
289
288
287
286
G
G
290
289
288
287
286

Rzędne drogi			288.29	288.20	288.26	288.20	288.38	
Rzędne terenu	288.08	288.11	288.12	288.12	288.03	287.84	287.80	287.78
Odsunięcia od osi	-4.87	-4.02	-3.75	-3.00	0.00	3.00	5.30	6.15

Rzędne drogi
Rzędne terenu
Odsunięcia od osi

Linia trasowania 1
LP 6
0+120.00

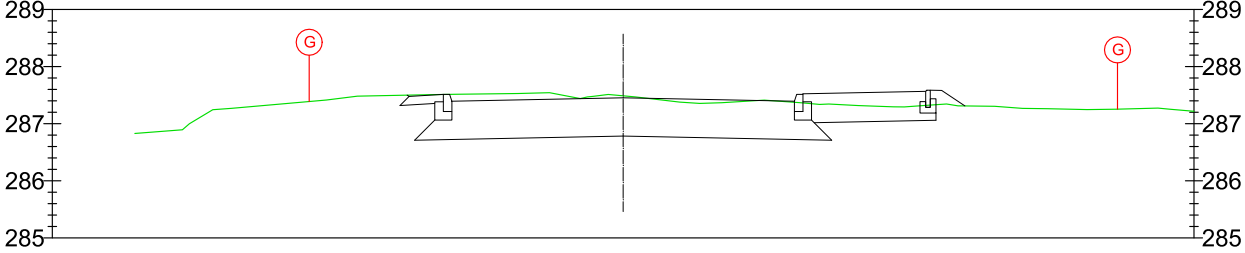
289
288
287
286
285
G
G
289
288
287
286
285

Rzędne drogi			287.48	287.39	287.45	287.39	287.57	287.58		
Rzędne terenu	287.39	287.50	287.50	287.51	287.49	287.37	287.32	287.34	287.31	287.25
Odsunięcia od osi	-5.50	-3.78	-3.75	-3.00	0.00	3.00	5.30	5.58	5.99	8.66

Rzędne drogi
Rzędne terenu
Odsunięcia od osi

Linia trasowania 1
LP 2
0+040.00

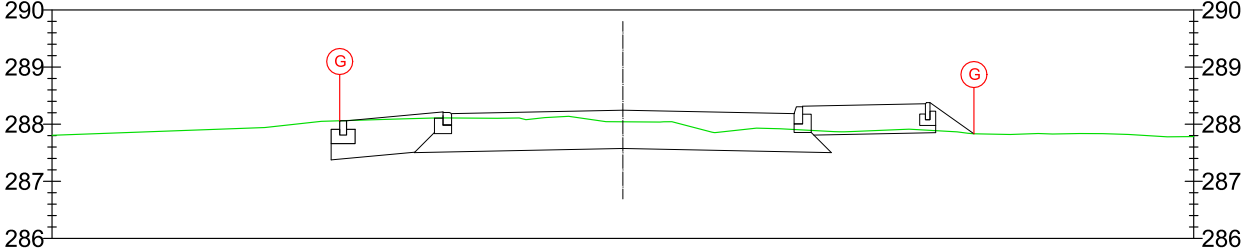
290
289
288
287
286
G
G
290
289
288
287
286

	288.06	288.18	288.24	288.18	288.36	
	288.06	288.11	288.04	287.91	287.90	287.83
	-4.96	-3.00	0.00	3.00	5.30	6.15

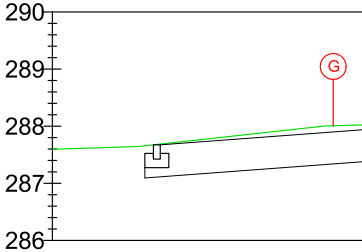
290
289
288
287
286
G

Rzędne drogi	287.67	287.90
Rzędne terenu	287.67	288.01
Odsunięcia od osi	-8.23	-5.08

Linia trasowania 1
LP 7
0+140.00

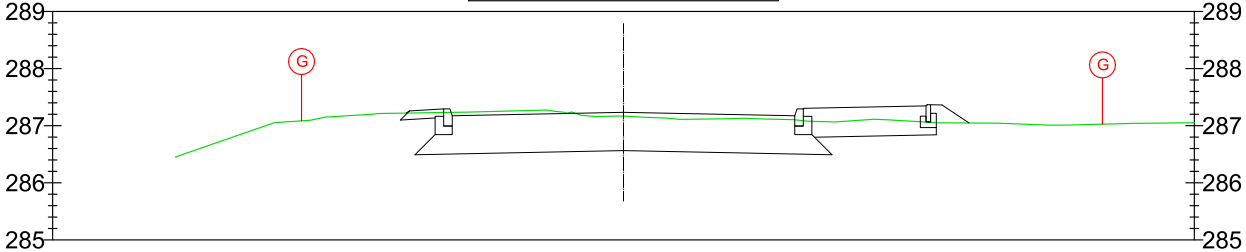
289
288
287
286
285
G
G
289
288
287
286
285

			287.26	287.17	287.23	287.17	287.35	287.36		
	287.08	287.22	287.22	287.23	287.17	287.10	287.06	287.05	287.05	287.03
	-3.64	-3.81	-3.75	-3.00	0.00	3.00	5.30	5.58	6.05	8.39

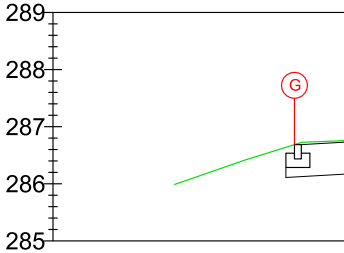
289
288
287
286
285
G

Rzędne drogi	286.69
Rzędne terenu	286.69
Odsunięcia od osi	-5.77

Linia trasowania 1
LP 3
0+060.00

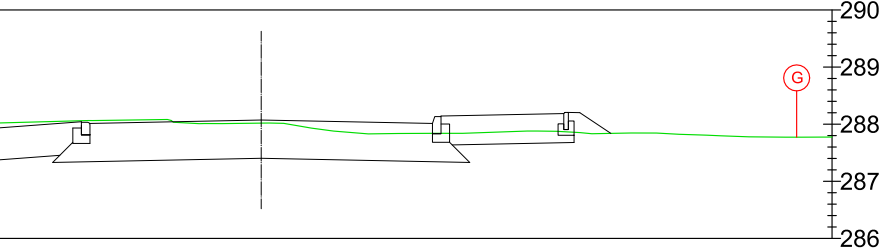

290
289
288
287
286
G

	288.01	288.07	288.01	288.19	288.20		
	288.06	288.02	287.84	287.87	287.85	287.84	287.77
	-3.00	0.00	3.00	5.30	5.58	6.12	9.38

Linia trasowania 1
LP 4
0+080.00

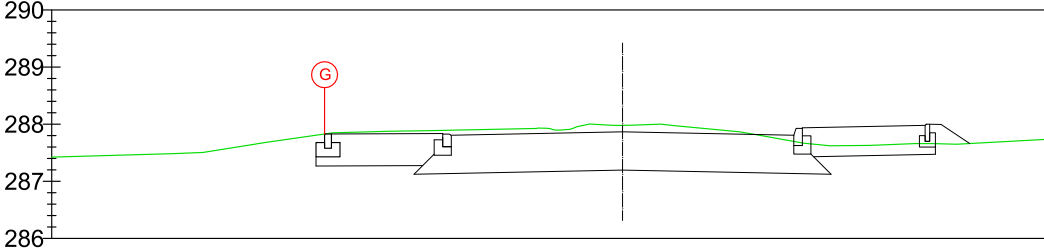

290
289
288
287
286
G

Rzędne drogi	287.83	287.81	287.87	287.81	287.98	288.00	
Rzędne terenu	287.83	287.89	287.98	287.70	287.66	287.66	287.66
Odsunięcia od osi	-5.22	-3.00	0.00	3.00	5.30	5.58	6.08

Linia trasowania 1
LP 8
0+160.00

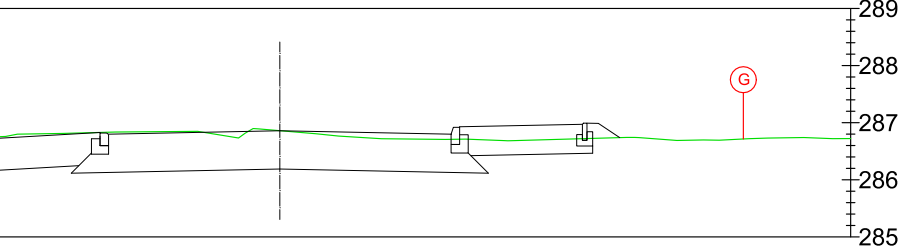

289
288
287
286
285
G

	286.80	286.86	286.80	286.97	286.99		
	286.83	286.86	286.71	286.72	286.72	286.74	286.73
	-3.00	0.00	3.00	5.30	5.58	5.95	8.12

Linia trasowania 1
LP 9
0+180.00

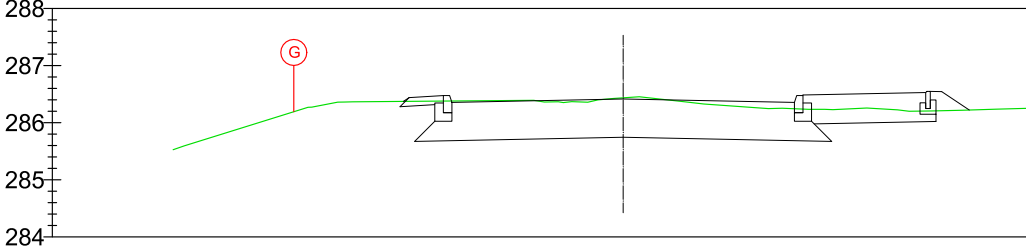

288
287
286
285
284
G

Rzędne drogi			286.44	286.35	286.41	286.35	286.53	286.54	
Rzędne terenu	286.20	286.37	286.37	286.38	286.44	286.24	286.20	286.21	286.22
Odsunięcia od osi	-5.77	-3.85	-3.75	-3.00	0.00	3.00	5.30	5.58	6.06

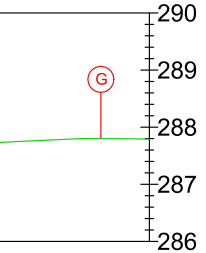
G
290
289
288
287
286

287.80

9.15

Linia trasowania 1
LP 5
0+100.00

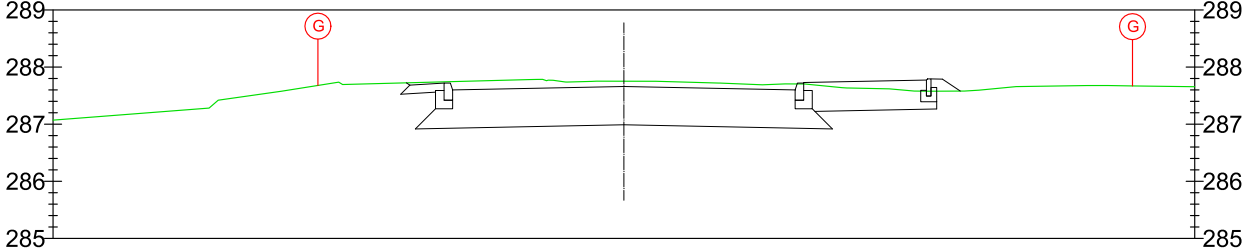
G
G
289
288
287
286
285

Rzędne drogi			287.68	287.60	287.66	287.60	287.77	287.79		
Rzędne terenu	287.67	287.72	287.73	287.75	287.75	287.70	287.58	287.58	287.58	287.68
Odsunięcia od osi	-5.36	-3.81	-3.75	-3.00	0.00	3.00	5.30	5.58	5.89	8.91

— teren istniejący
— teren projektowany
— — oś jezdni
Ⓖ— granica pasa drogowego

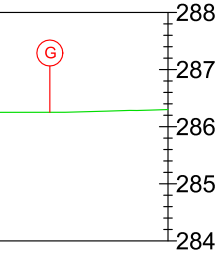
G
288
287
286
285
284

286.25

7.93

Linia trasowania 1
LP 10
0+200.00

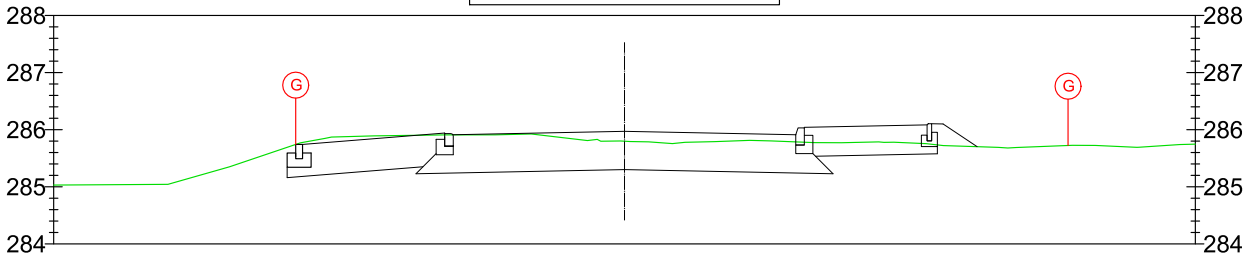
G
G
288
287
286
285
284

Rzędne drogi	285.74	285.91	285.97	285.91	286.08	286.10		
Rzędne terenu	285.74	285.91	285.80	285.79	285.75	285.72	285.70	285.72
Odsunięcia od osi	-5.76	-3.00	0.00	3.00	5.30	5.58	6.18	7.77

PRACOWNIA PROJEKTOWA:
Inżynieria Jerzy Sowa
ul. Kościuszki 134/1
32-540 Trzebinia
tel. (32) 720 63 84
e-mail: biuro@jerzysowa.pl

INWESTOR/ZAMAWIAJĄCY:
BURMISTRZ MIASTA I GMINY SIEWIERZ
ul. Zwirki i Wigury 16
42-470 Siewierz

TEMAT OPRACOWANIA:
Rozbudowa drogi gminnej klasy D od km 0+001.88 do km 0+388.73 w ciągu ul. Wschodniej w ramach zadania inwestycyjnego pn.: *"Budowa ul. Wschodniej w Wojkowicach Kościelnych"*

ADRES OBIEKTU:	Działki ewidencyjne: 1086/7, 1106/4, 1105, 1095/1, 1094/3, 1093/4, 1092/3, 1091/3, 1090/2, 1089/2, 1088/3, 1087/9, 1087/6, 1096/1, 1097/1, 1098/1, 1099/1, 1100/1, 1101/1, 1102/1, 1103/5, 1674	Obręb: 0012	Jednostka ewidencyjna: 240107_5
STADIUM:	PROJEKT WYKONAWCZY	BRANŻA:	DROGOWA
FUNKCJA:	Imię i nazwisko, nr upr. bud., spec.:	Podpis:	
PROJEKTANT	**inż. Piotr Tabak** upr. bud. nr MAP/0258/POD/22 specjalność: inżynieryjna drogowa w ograniczonym zakresie		
OPRACOWAŁ:	**mgr inż. Paula Plewniok**	SKALA: 1:100	DATA: 06.2023
TEMAT RYSUNKU:	PRZEKROJE CHARAKTERYSTYCZNE	NR RYS. D-05.1	NR STR.